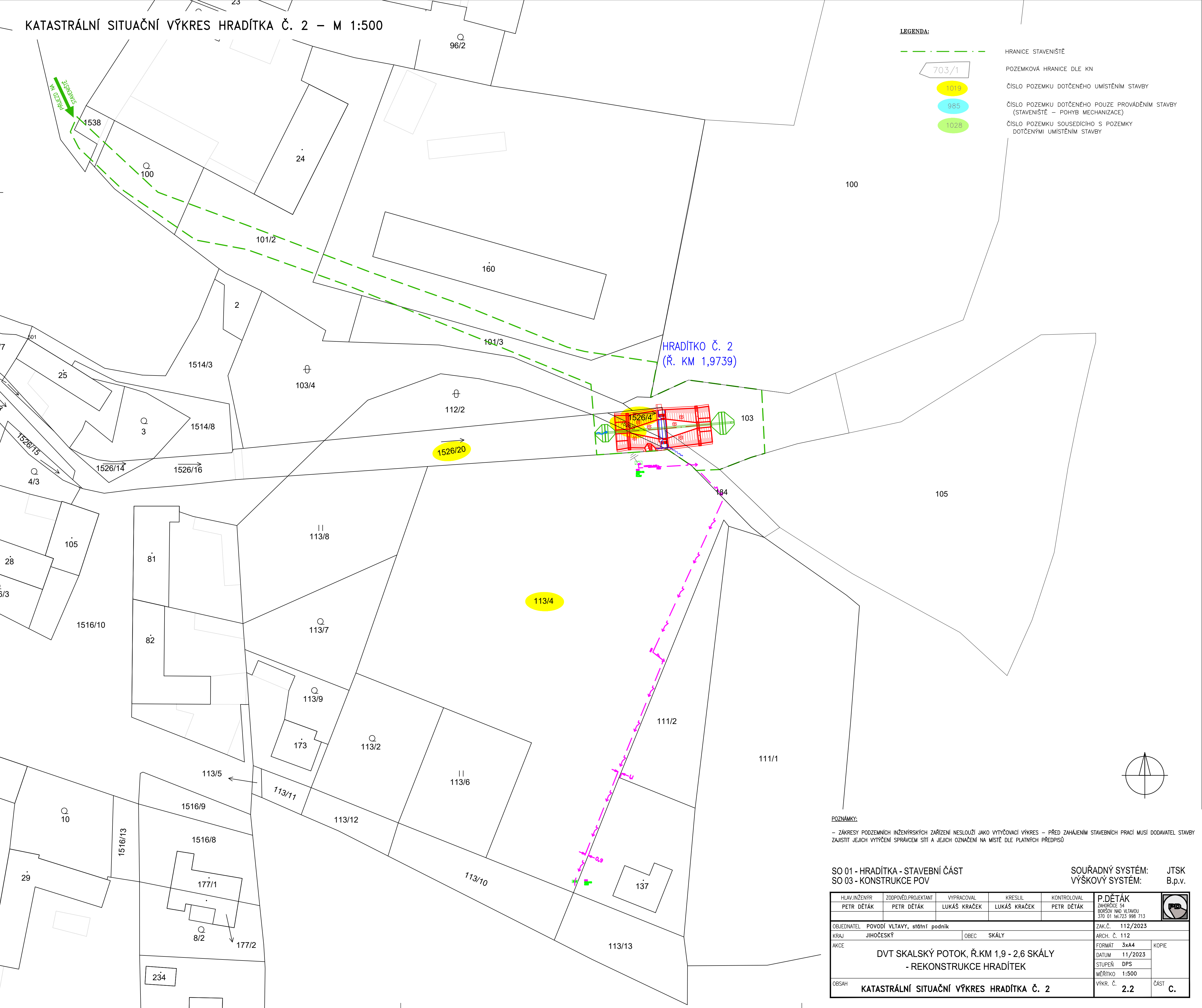


KATASTRÁLNÍ SITUAČNÍ VÝKRES HRADÍTKA Č. 2 – M 1:500



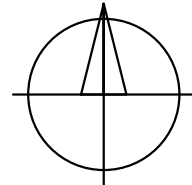
LEGENDA:

- HRANICE STAVENIŠTĚ
- POZEMKOVÁ HRANICE DLE KN
- ČÍSLO POZEMKU DOTČENÉHO UMÍSTĚNÍM STAVBY
- ČÍSLO POZEMKU DOTČENÉHO POUZE PROVÁDĚNÍM STAVBY (STAVENIŠTĚ – POHYB MECHANIZACE)
- ČÍSLO POZEMKU SOUSEDÍCÍHO S POZEMKY DOTČENÝMI UMÍSTĚNÍM STAVBY

100

HRADÍTKO Č. 2
(Ř. KM 1,9739)

105




POZNÁMKY:

– ZÁKRESY PODZEMNÍCH INŽENÝRSKÝCH ZAŘÍZENÍ NESLOUŽÍ JAKO VYTÝČOVACÍ VÝKRES – PŘED ZAHÁJENÍM STAVEBNÍCH PRACÍ MUSÍ DODAVATEL STAVBY ZAJISTIT JEJICH VYTÝČENÍ SPRÁVCEM SÍTÍ A JEJICH OZNAČENÍ NA MÍSTĚ DLE PLATNÝCH PŘEDPISŮ

SO 01 - HRADÍTKA - STAVEBNÍ ČÁST
SO 03 - KONSTRUKCE POV

SOUŘADNÝ SYSTÉM: JTSK
VÝŠKOVÝ SYSTÉM: B.p.v.

HLAV. INŽENÝR PETR DĚTÁK		ZODPOVĚD. PROJEKTANT PETR DĚTÁK		VYPRACOVAL LUKÁŠ KRAČEK		KRESLIL LUKÁŠ KRAČEK		KONTROLOVAL PETR DĚTÁK		P. DĚTÁK ZAHORČICE 54 BORŠOV NAD VLTAVOU 370 01 tel.723 998 713					
OBJEDNATEL POVOŘÍ VLTAVY, státní podnik										ZAK.Č. 112/2023					
KRAJ JIHOČESKÝ				OBEC SKÁLY								ARCH. Č. 112			
AKCE DVT SKALSKÝ POTOK, Ř.KM 1,9 - 2,6 SKÁLY - REKONSTRUKCE HRADÍTEK												FORMÁT 3xA4		KOPIE	
												DATUM 11/2023			
												STUPEŇ DPS			
												MĚŘÍTKO 1:500			
OBSAH KATASTRÁLNÍ SITUAČNÍ VÝKRES HRADÍTKA Č. 2												VÝKR. Č. 2.2		ČÁST C.	